

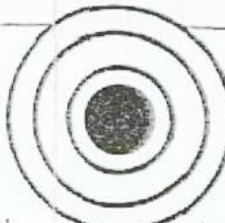







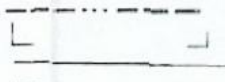





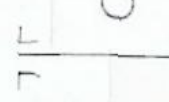








TUMAČ

-  GRANICA OBUHVATA GUP-A
-  OBUHVAT VII. IZMJENA I DOPUNA (LOKACIJE VII.-1, VII.-2 I VII.-3)





	TS 220/110/30 kV
	TS 110/30 kV
	TS 30/10 kV
	TS 10/0,4 kV
	DV 220 kV
	DV 110 kV
	DV 30 kV
	KABEL 30 kV
	DV 10 kV
	KABEL 10 kV
	KABEL 10 kV (PODMORSKI)
	DVOSTRUKI DV

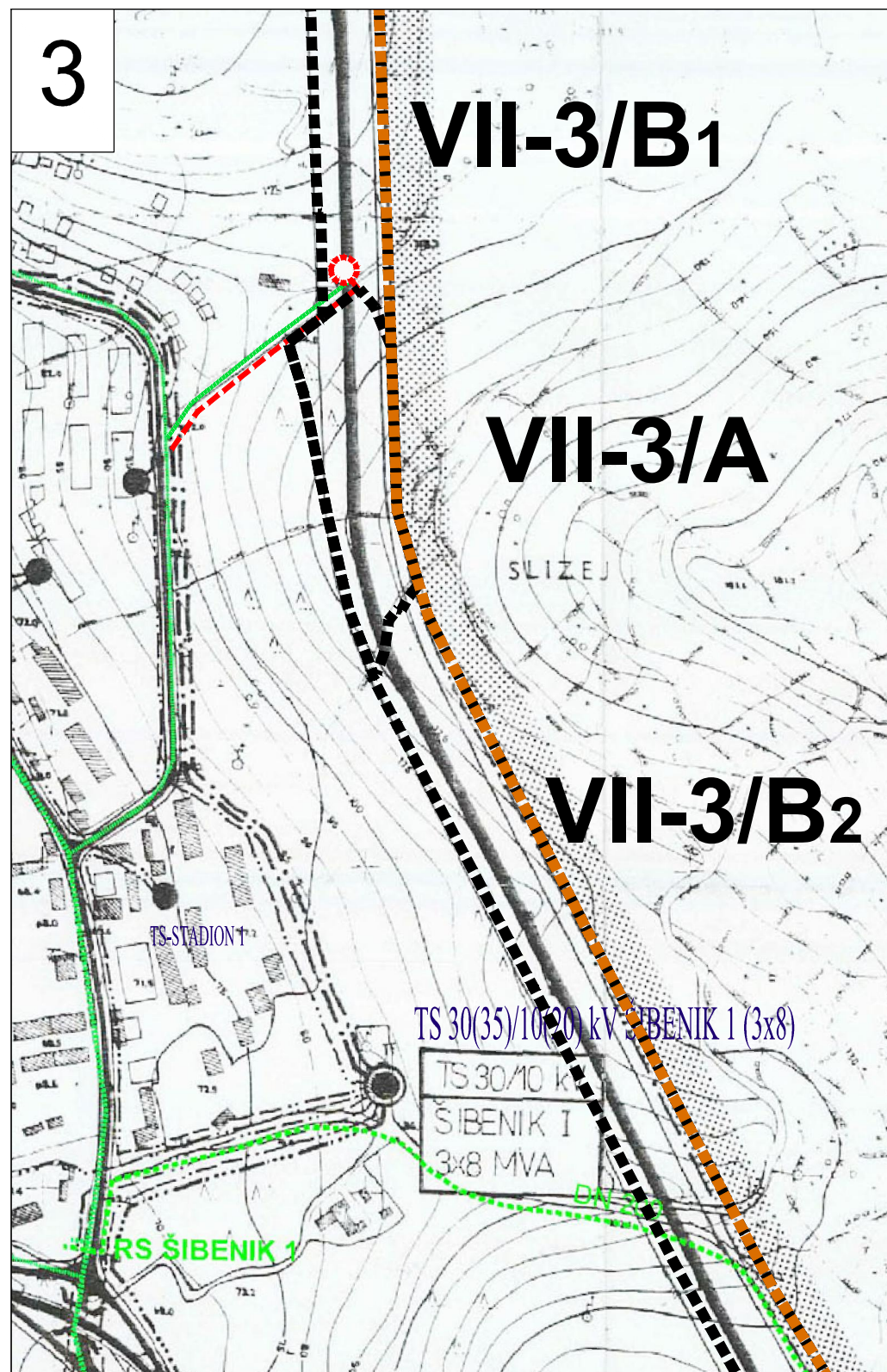
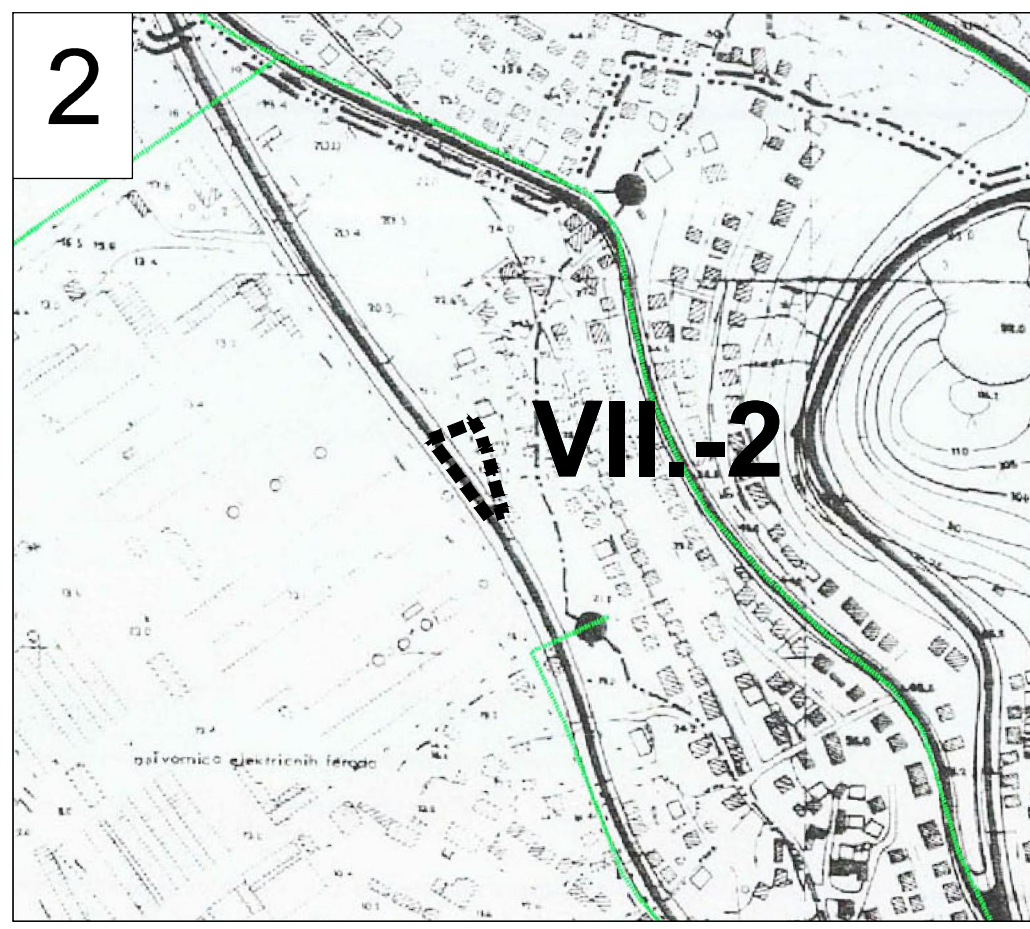
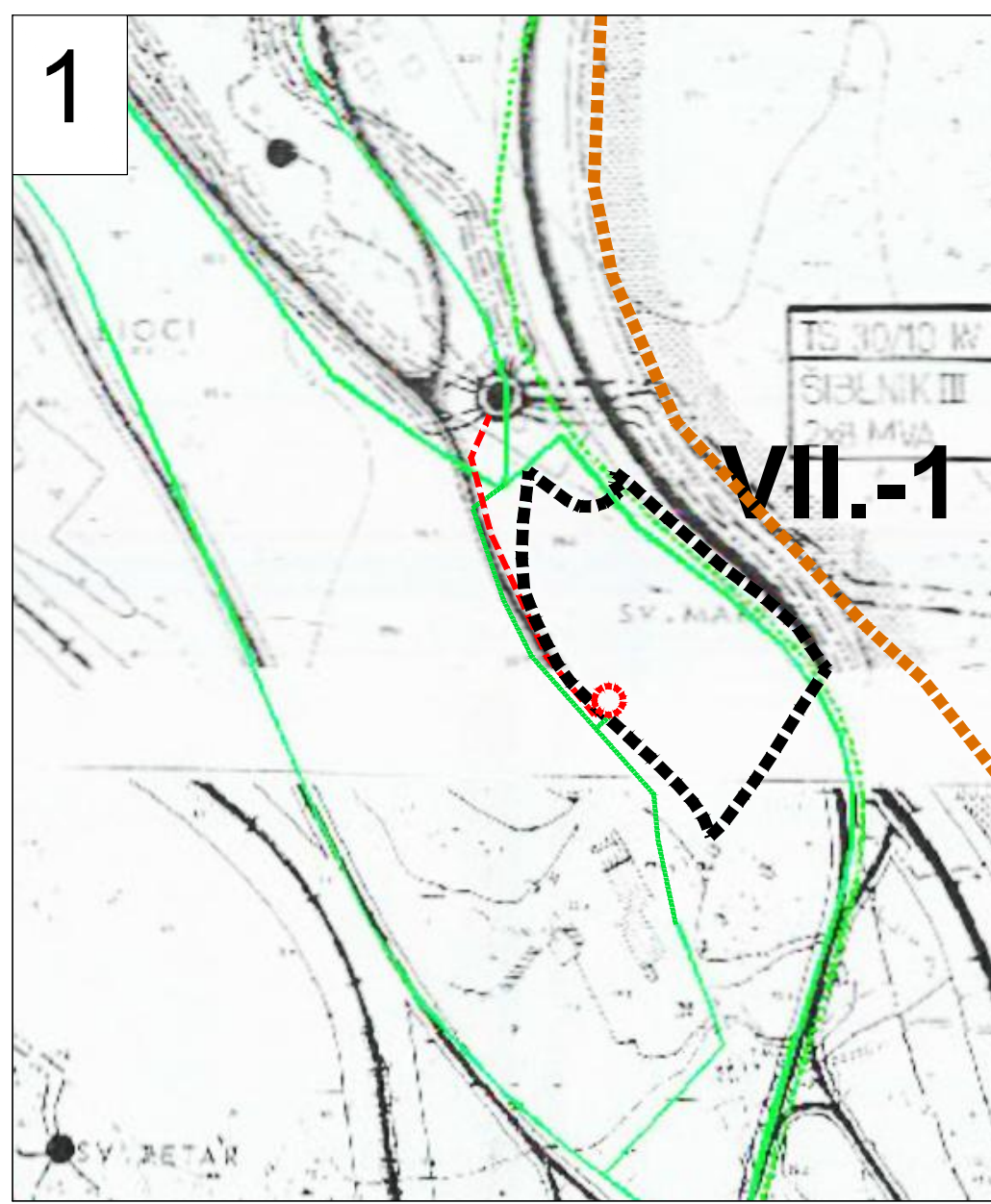
PLANIRANO :

	TS 110/30(20,10) kV
	TS 30/10 kV
	TS 10(20)/0,4 kV
	DV 110 kV
	DV 30 kV
	KABEL 30 kV
	KABEL 10(20) kV
	KABEL 10 kV
	TS 10/0,4 kV

ENERGETSKI SUSTAV

PROIZVODNJA I CIJEVNI TRANSPORT NAFTE I PLINA

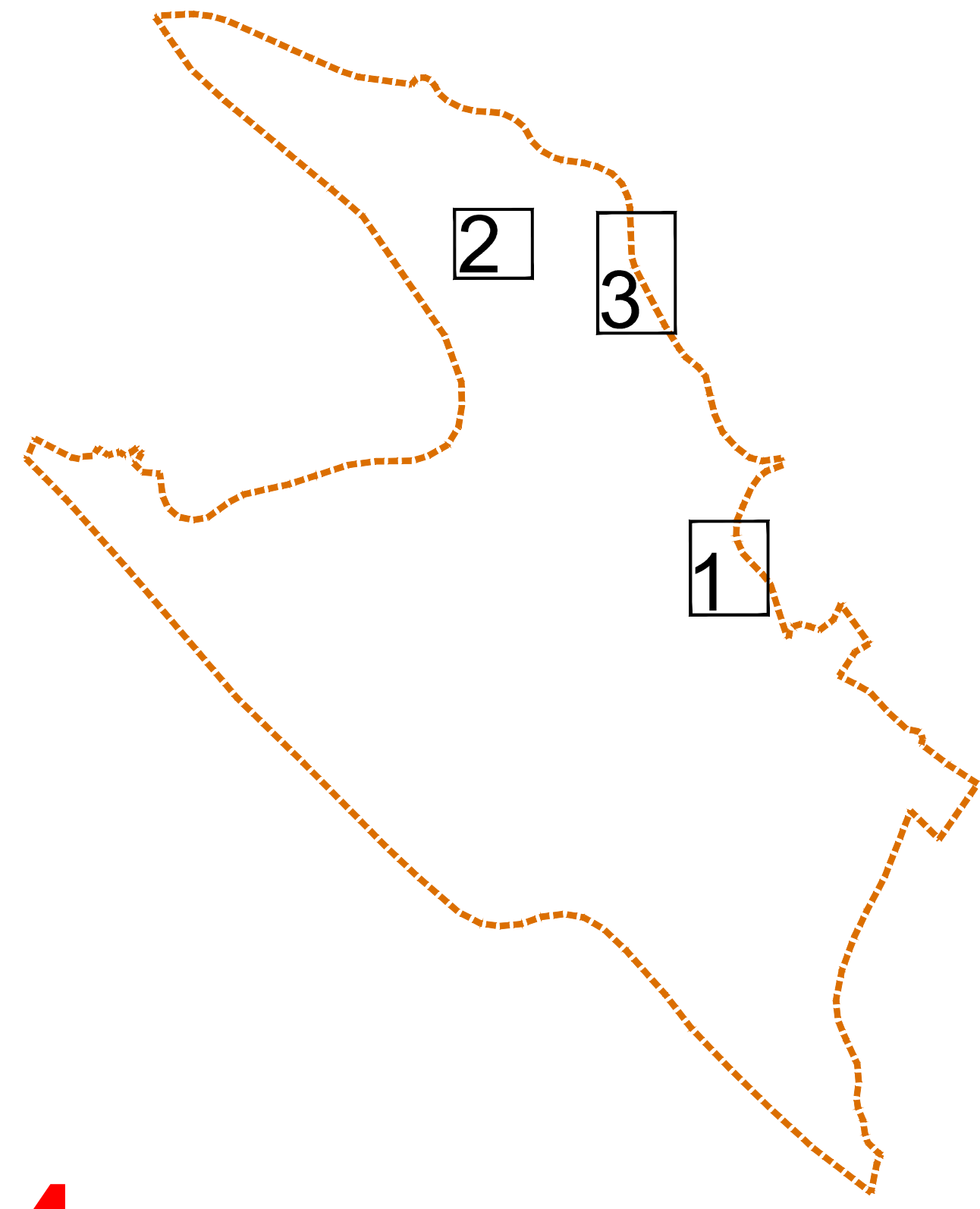
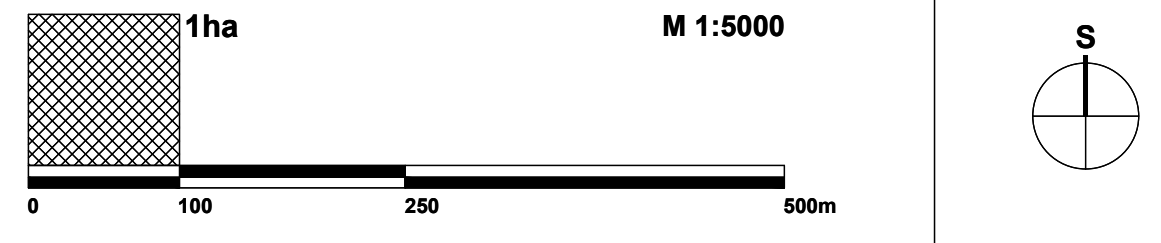
	DISTRIBUTIVNI VISOKOTLAČNI PLINOVOĐ
	MAGISTRALNI PLINOVOĐ
	LOKALNI PLINOVOĐ
	REDUKCIJSKA STANICA



VII. (CILJANE) IZMJENE I DOPUNE GENERALNOG URBANISTIČKOG PLANA GRADA ŠIBENIKA

NARUČITELJ PLANA: IZRADIVAČ PLANA:
GRAD ŠIBENIK URBANISTIČKI INSTITUT HRVATSKE d.o.o.

PROMETNA I KOMUNALNA INFRASTRUKTURNA MREŽA: - PLAN ELEKTROOPSKRBE I PLINOOPSKRBE VII. (CILJANE) IZMJENE I DOPUNE LOKACIJE VII.-1, VII.-2, VII.-3 (VII.3/A I VII.-3/B)



Naručitelj: GRAD ŠIBENIK	Plan izradio: URBANISTIČKI INSTITUT HRVATSKE d.o.o. F. Petrica 4, 10000 Zagreb, tel. 0114804 300, fax. 4812 708	
Naziv plana: VII. (CILJANE) IZMJENE I DOPUNE GENERALNOG URBANISTIČKOG PLANA GRADA ŠIBENIKA	Pečat: Direktor: mr.sc. Ninoslav Dusper, dipl.ing.arh.	
Naziv kartografskog prikaza: PROMETNA I KOMUNALNA INFRASTRUKTURNA MREŽA: - PLAN ELEKTROOPSKRBE I PLINOOPSKRBE VII. (CILJANE) IZMJENE I DOPUNE LOKACIJE VII.-1, VII.-2, VII.-3 (VII.3/A I VII.-3/B)	Odgovorni voditelj izrade: Terezija Mirković Berković, dipl.ing.arh.	
Odluka predstavničkog tijela o izradi plana: Službeni vjesnik Grada Šibenika br. 03/13.	Odluka predstavničkog tijela o donošenju plana: Službeni vjesnik Grada Šibenika br. 02/16.	Stručni tim: Terezija Mirković Berković, dipl.ing.arh. Dunja Ožvatić, dipl.ing.arh. Dean Vučić, ing.geod. Nikola Adrović, mag.ing.aedif.
Javna rasprava (datum objave): "Slobodna Dalmacija" od 20.02.2015.	Javni uvid održan: od: 02. ožujka 2015. godine do: 10. ožujka 2015. godine	Broj elaborata: 1375
Ponovna javna rasprava (datum objave): "Slobodna Dalmacija" od 26.10.2015.	Javni uvid održan: od: 04. studenog 2015. godine do: 11. studenog 2015. godine	Radni nalog: 10189
Godina izrade plana: 2016.	Pečat tijela odgovornog za provođenje javne rasprave:	Pečat predsjedničkog tijela:
Pečat nadležnog tijela:	Odgovorna osoba za provođenje javne rasprave: Madlena Roša Dulibić, dipl.ing.arh.	Pečat nadležnog tijela:
ime, prezime i potpis	ime, prezime i potpis	ime, prezime i potpis

Suglasnost na plan prema članku 97. Zakona o prostornom uređenju i gradnji (Narodne novine) br. 76/07, 38/09, 55/11, 90/11 i 50/12, a u svezi s odredbom članka 188. Zakona o prostornom uređenju (Narodne novine) br. 153/13, Klasa: 350-02/15-11/3, Ur.br.: 531-05-15-2, od 28. siječnja 2016.
Mišljenje Javne ustanove Zavod za prostorno uređenje Šibensko-kninske županije prema članku 188. stavak 1. Zakona o prostornom uređenju (Narodne novine 153/13), a u svezi s člankom 97. Zakona o prostornom uređenju i gradnji (Narodne novine 76/07, 38/09, 55/11, 90/11, 50/12 i 80/13), Klasa: 350-02/15-014, Urbroj: 2182/1-15/2-15-7, datum: 08. prosinca 2015.